























Visite de Quartier de :	Bourg	Compte rendu de visite	Réponse des services	Compte rendu de Réunion	Présents a La Réunion
Date :	30/09/17				C Solinski
Rédacteur :		J Pouliquen C Solinski	E Kérangoarec A Le Cam	J Pouliquen C Solinski	E Kérangoarec
Lieu	Observations	Solutions proposées	Personne chargée d'apporter un réponse technique	Échéance possible	Solution proposée par le service technique
Route de Plouzané	<p>Casse vitesse très difficile (les bas de caisses de plusieurs voitures raclent le bitume)</p> 	Atténuer la hauteur du dos d'âne et surelever la partie qui s'est affaissée au niveau du réseau d'eaux pluviales.	Anthony Le Cam		Un devis a été signé avec l'entreprise STPA Binard (Marché à BdC) pour refaire cette partie de route

Visite de Quartier de :	Bourg	Compte rendu de visite	Réponse des services	Compte rendu de Réunion	Présents a La Réunion
Date :	30/09/17				C Solinski
Rédacteur :		J Pouliquen C Solinski	E Kérangoarec A Le Cam	J Pouliquen C Solinski	E Kérangoarec
Lieu	Observations	Solutions proposées	Personne chargée d'apporter un réponse technique	Échéance possible	Solution proposée par le service technique
Carrefour route de Plouzané/rue de Saint Sané	Fin de la piste cyclable en provenance de Plouzané non lisible- 	Araser les bordures hautes, Marquer la suite de la piste cyclable en direction du bourg par la traversée de la route Saint sané puis de la rue du clos de Bourg afin que les vélos piétons emprunte le trottoir coté gauche en allant vers le bourg de Locmaria et ensuite le chemin de la future vélo route qui passera a l'arrière de l'église. Marquer la suite de la vélo route vers la rue Saint Sané 		Lors de l'Aménagement du cheminement doux sur parcelle AA 70-71-72 pour continuité de la piste cyclable.	Une Partie reste encore impraticable (champs derrière église). Cheminement proposé correspondant à la trajectoire défini pour les cheminements doux.
route Saint Sané	Vitesse trop importante 	Réduire la vitesse en rétrécissant la voie par marquage en peinture sur le sol d'une piste cyclable des deux cotés de la voie Exemple de solution : 	Anthony Le Cam		Zone déjà limitée à 20 (zone de rencontre). Solution, pour autant, envisageable. Demande de devis à une entreprise de peinture routière pour réaliser ces travaux.
Carrefour de Damprichard	Permettre aux poids lourds de contourner le rond point Mettre le nom du carrefour 	Retirer l'arbre et reprendre le revêtement Installer le panneau indiquant le nom du carrefour	Anthony Le Cam	Mise en place du panneau dès sa réception.	Arbre à retirer dès que possible. Panneau de Carrefour en Commande.

Visite de Quartier de :	Bourg	Compte rendu de visite	Réponse des services	Compte rendu de Réunion	Présents a La Réunion
	Date : 30/09/17				C Solinski
	Rédacteur :	J Pouliquen C Solinski	E Kérangoarec A Le Cam	J Pouliquen C Solinski	E Kérangoarec
Lieu	Observations	Solutions proposées	Personne chargée d'apporter un réponse technique	Échéance possible	Solution proposée par le service technique
Route de Ploumoguer	Revêtement de trottoir a réaliser, plots anti stationnement a mettre en place Réduire la vitesse 	Revêtement et plots a faire rétrécissement de la voie par marquage au sol piste cyclable (idem route de Saint Sané) 	Anthony Le Cam	Dès mise en œuvre d'enrobé sur les trottoirs ; avant fin de l'année 2017.	Il est prévu d'ici la fin de l'année de réaliser la réfection des trottoirs avec de l'enrobé. Il apparait donc plus logique d'y placer par la suite ces plots de type bois ou autre.
16 rue de l'argoaat	Eviter que les véhicules s'engagent dans cette rue sans issue 	Mettre un panneau voie sans issue	Anthony Le Cam	Avant la fin du mois	Panneau Voie sans Issue à mettre en place à l'entrée de Rue de L'Argoaat.
33 rue de l'argoaat	Eviter que le propriétaire du n°33 se retrouvent bloquer avec les gens stationnant sur la placette 	Mettre des zébra en peinture sur le sol sur la place de parking la plus a l'Ouest	Anthony Le Cam	Dès possibilité de la CCPI	La CCPI en est informé. Un rappel a été fait récemment.

Visite de Quartier de :	Bourg	Compte rendu de visite	Réponse des services	Compte rendu de Réunion	Présents a La Réunion
Date :	30/09/17				C Solinski
Rédacteur :		J Pouliquen C Solinski	E Kérangoarec A Le Cam	J Pouliquen C Solinski	E Kérangoarec
Lieu	Observations	Solutions proposées	Personne chargée d'apporter un réponse technique	Échéance possible	Solution proposée par le service technique
<p>rue de Lanvénnec</p> 	<p>2 barrières manquantes ou incomplètes sur les chemins piétons empêchant la circulation des scooters et des voitures</p> 	<p>Mettre en place ces deux barrières</p>	<p>Anthony Le Cam</p>		<p>Barrières en commande.</p>
<p>Borne France Télécom en mauvais état</p> 	<p>remise en état</p> 	<p>Courrier a expédier a France Télécom</p>	<p>Anthony Le Cam</p>		<p>Localisation précise de la Borne? Pour envoyer courrier/courriel à FT Orange.</p>
<p>Rue de Lanvénnec</p> 	<p>Les racines des arbres soulèvent le revêtement des trottoirs en certains endroits et rend dangereux la circulation des piétons (risque de chutes) et empêchent le passage des fauteuils roulants</p>	<p>Enlever les arbres et les racines dangereuses replanter des arbustes</p>	<p>Anthony Le Cam</p>		<p>Visite sur site effectuée. De nombreux arbres sont concernés. Une intervention globale devra être effectuée pour toute la Rue de Lanvenec.</p>

Visite de Quartier de :	Bourg	Compte rendu de visite	Réponse des services	Compte rendu de Réunion	Présents a La Réunion
Date :	30/09/17				C Solinski
Rédacteur :		J Pouliquen C Solinski	E Kérangoarec A Le Cam	J Pouliquen C Solinski	E Kérangoarec
Lieu	Observations	Solutions proposées	Personne chargée d'apporter un réponse technique	Échéance possible	Solution proposée par le service technique
rue de Lanvénnec Place Larreur	Trottoir en mauvais état 	Revêtement a faire 	Anthony Le Cam	Après reservation des différents raccordements	Parcelle AA 224 "prochainement (?)" concernée par la construction d'une maison. Prévoir au préalable raccordement AEP, Elec, Tel, Gaz(?). Le raccordement EU est déjà existant. Devis pour mise en œuvre d'enrobé à réaliser par la suite avec entreprise Spécialisée.
rue de Lanvénnec Place Larreur	Nid de guêpes dans le domaine public 		Anthony Le Cam		Entreprise AES informée pour intervention
rue de Ker Yann	Bas coté a stabiliser 	Revêtement ?	Anthony Le Cam		Bas côté à stabiliser pour stationnement de véhicules en 0/31,5. Pour le cheminement piéton prendre le trottoir de l'autre côté de la chaussée (plus sécurisant).
7 Hameau de Ker Yann	Barrières manquantes La propriétaire du n° 7 demande également l'élagage des arbres ainsi que le passage de la balayeuse dans ce lotissement 	remettre les barrières	Anthony Le Cam		Les barrières ont été retirées pour faciliter les travaux de refection des chemins. Elles seront remises après finition des travaux. Certaines de ces barrières étaient en mauvais état et seront remplacées. Une commande est en cours. Demande d'un Passage de la Balayeuse CCPI pris en compte.